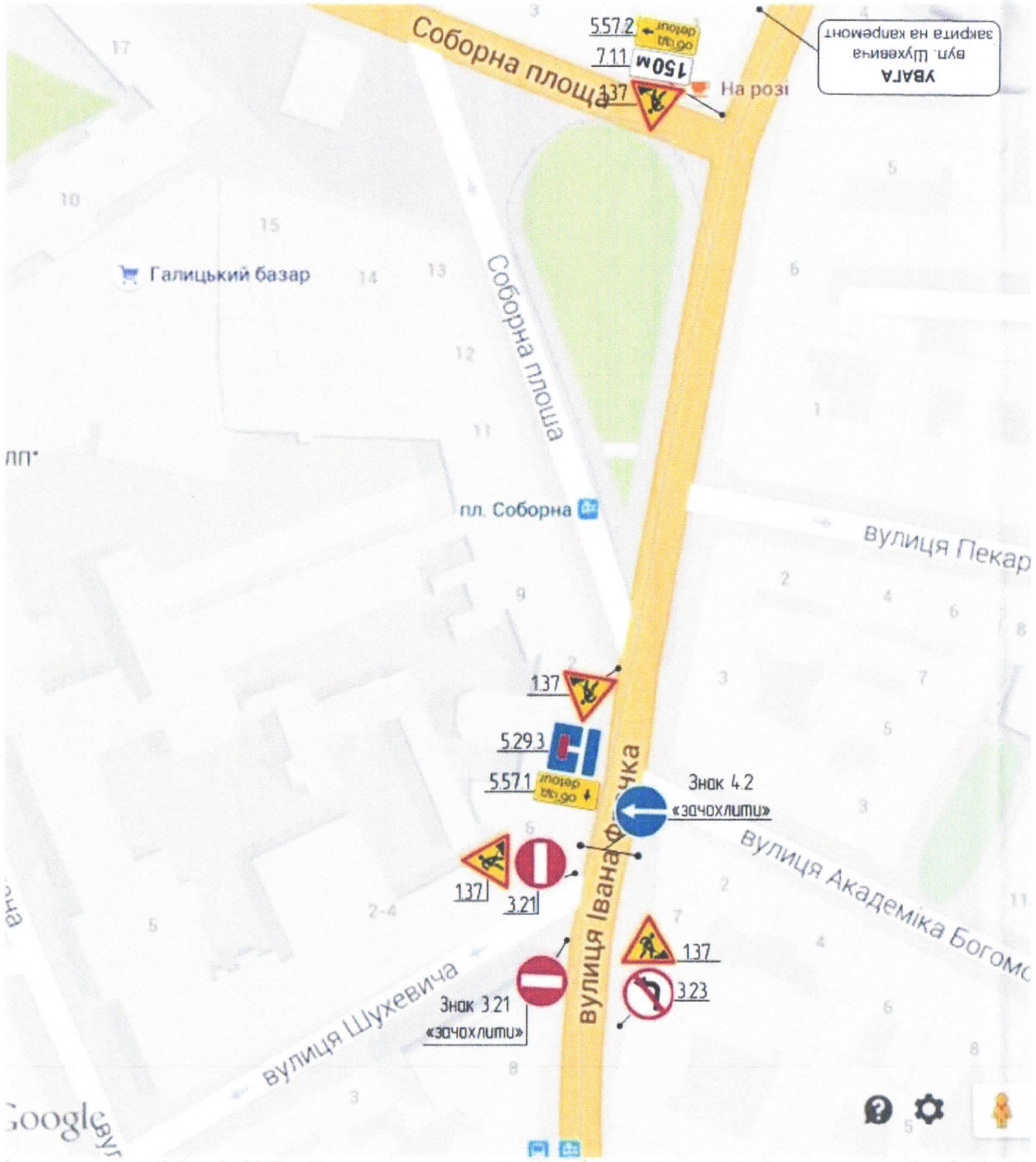

Умовні позначення:

Дорожні знаки:

1.37 «Дорожні роботи» Ділянка дороги, на якій виконуються дорожні роботи.

5.29.3 «Тупик»



5.57.1 –5.57.2«Напрямок об'їзду»

3.21 «В'їзд заборонено»

3.23 «Поворот ліворуч заборонено»



7.1.1 відстань від знака до початку небезпечної ділянки.

4.2 «Рух праворуч»

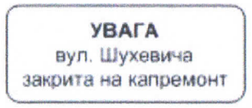

Інформаційний знак

ПОГОДЖЕНО
ДАІ ЛМУ УМВС України
у Львівській області
15 06 2015р.
Дмитрович М.С.
Згідно листа №36/23/3
Схему додатково погодити з Львівською міською радою!

ВІДДІЛ КОМУНАЛЬНОГО ГОСПОДАРСТВА
ГАЛИЦЬКОЇ РАЙОННОЇ АДМІНІСТРАЦІЇ
ЛЬВІВСЬКОЇ МІСЬКОЇ РАДИ
погоджено
15.06.15

Зм.	Кільк	Арк	№докум	Підпис	Дата	Зміна схеми організації дорожнього руху на вул. Шухевича, у м. Львові.		
Виконав							Стадія	Аркуш	Масштаб
Перевірив							П	1	1:500
						Схема ОДР при виконанні будівельних робіт		